



# RADWANDERN 2025

Parklandschaft Kreis Warendorf



MÜNSTERLAND. DAS GUTE LEBEN.



Parklandschaft  
Kreis Warendorf  
MÜNSTERLAND

HERZLICH WILLKOMMEN!



Ausblick vom Höxberg, Beckum

## RAD FAHREN IST HIER SO NORMAL WIE DER AUFRECHTE GANG

Das Fahrrad heißt in der hiesigen Mundart „Leeze“ und ein idyllischer Radweg ist ein „Pättken“. Dazu gibt's gute Luft, wenig Steigungen, rundherum ein umwerfendes Grün und den besonderen Liebreiz unserer abwechslungsreichen Landschaft. Der Urlaubshimmel ist hier hoch und weit und wölbt sich über ein üppiges Mosaik von Wiesen, Wäldern und Wallhecken, das an einen riesigen Park erinnert.

Daher unser Name.

Im Norden erwarten dich dörfliche Idyllen, stattliche Bauernhöfe und historische Städtchen – im Süden locken Museen, Rittergüter und Traditionsbrauereien. Von den sanften Hügeln der Beckumer Berge reicht der Blick bis zum Horizont und weiter. Und die Menschen, die hier leben, verstehen etwas vom Rad fahren. Kurzum: Eine Landschaft voller Seele und Gastgeber mit viel Herz erwarten dich schon.

Du suchst Ruhe und Erholung, kombiniert mit Kulturgenuss? Du planst eine mehrtägige Radtour mit Freunden? Du liebst unverfälschte Natur und schätzt guten Service? Du möchtest während deiner Rast regionale Köstlichkeiten genießen? Du wünschst dir einen Routenvorschlag, wo die ganze Familie zu ihrem Recht kommt?

Dann bist du bei uns goldrichtig.

Also – **Herzlich willkommen** im Land der unbeschwernten Ferientage und des puren Radwandergenusses!



## INHALT

Das Knotenpunktsystem im Kreis Warendorf	4 – 7
Themenrouten im Kreis Warendorf	8
EmsRadweg	9
WerseRadweg	10 – 11
100-Schlösser-Route	12 – 14
Römer-Lippe-Route	15
Radroute Historische Stadtkerne	16
Grenzgängeroute	17
Dein MünsterLand Moment	18 – 22
Radwandern plus	23
Unterkünfte + Gepäcktransfer	23
E-Bikes + Fahrradverleih	24 – 25
Reisemobilstellplätze	26 – 27
Info & Veranstaltungen	28 – 30
Anreise	31





## DAS KNOTENPUNKTSYSTEM

**Genial einfach. Einfach genial!**

Im Kreis Warendorf gibt es flächendeckend das Knotenpunktsystem, das viele Radfreunde schon aus den Niederlanden kennen. Radtouren planen ist jetzt so einfach wie nie.



Durch die 124 Knotenpunkte im ganzen Kreis Warendorf lässt sich deine nächste Radtour ganz einfach planen und gestalten – auch ohne Ortskenntnisse.

Unsere Radplanungskarte und die Kreisradwanderkarte zeigen alle Knotenpunkte in der Region an. Außerdem stehen an ausgewählten Knotenpunkten große Übersichtstafeln, die den Weg zu benachbarten Knotenpunkten und auch zu Sehenswürdigkeiten oder Möglichkeiten zum Einkehren in der Nähe zeigen.

Einfach vor Beginn der Tour die Knotenpunktnummern, die du anfahren willst, notieren oder merken und los geht's.

Viel Vergnügen!



#### **RADPLANUNGSKARTE**

im Übersichtsmaßstab 1:100.000 mit Knotenpunktnetz und Darstellung von attraktiven Sehenswürdigkeiten und Schlössern in der Region. Kostenlos anfordern unter **Telefon 0 25 81. 53 61 11** oder **tourismus@kreis-warendorf.de**



#### **DETAILLIERTE RADKARTE**

im Maßstab 1:50.000 mit Knotenpunktnetz, Themenrouten und Standortkennzeichnung der Wegweiser an den Knotenpunkten. Wetterfestes Papier. Preis: 9,95 € versandkostenfrei. Einfach anfordern unter **Telefon 0 25 81. 53 61 11** oder **tourismus@kreis-warendorf.de**

# RADELN NACH ZAHLEN – SO FUNKTIONIERT'S

Besonders attraktive Rundkurse zwischen 10 und 40 Kilometern Länge wurden für dich ausgewählt und aneinander angeschlossen. Auf diese Weise ist ein engmaschiges Netz von Rundrouten entstanden, die beliebig kombinierbar sind.

Kreuzen sich Strecken dieser Rundrouten, so befindet sich dort ein Knotenpunkt. Jeder Knotenpunkt hat seine eigene Nummer, die gut sichtbar oben auf dem Wegweiser angebracht ist.

Die darunter angebrachten Pfeilwegweiser zeigen den Weg zum jeweils nächsten Ort, zu einem Fernziel, zu den verschiedenen Themenrouten – und natürlich zu benachbarten Knotenpunkten.

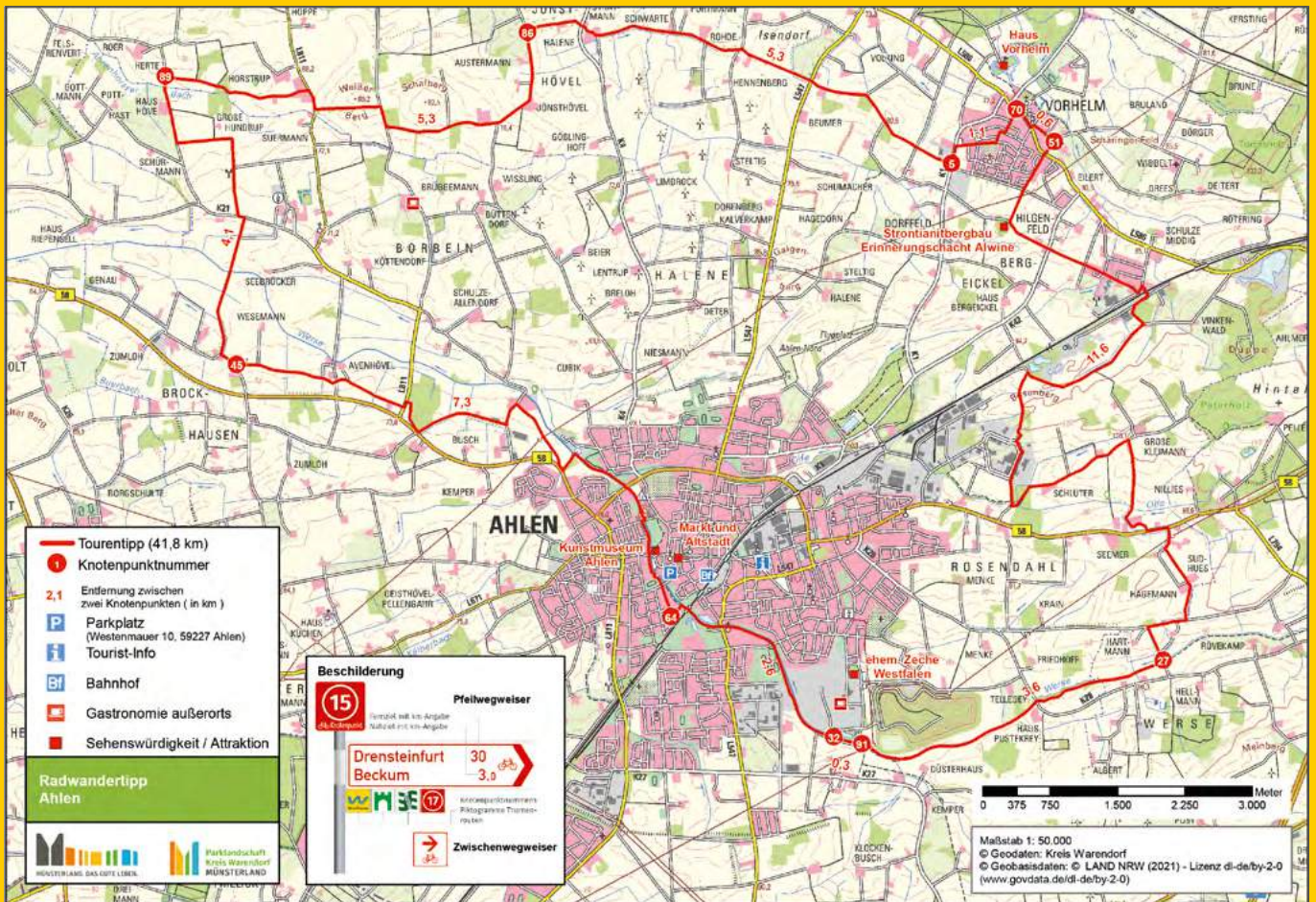


Passend zu den Radkarten gibt es auch Lenkeranhänger, in die die Knotenpunktnummern deiner persönlich zusammengestellten Tour einträgst und die du an deinen Fahrradlenker hängst. Ganz einfach – so brauchst du dir die Nummern nicht zu merken.



Kostenlos anfordern unter  
**Telefon 02581.536111** oder  
**tourismus@kreis-warendorf.de**





## TOURENTIPPS – UNSERE TOP 11

Der Kreis Warendorf hat 11 Tourentipps zwischen 23 und 70 Kilometern Länge zusammengestellt, die auf dem Knotenpunktnetz verlaufen.

Die Routen sind als Rundkurse angelegt und führen – wo immer möglich – über asphaltierte Radwege. An jedem Ausgangspunkt stehen Parkmöglichkeiten zur Verfügung, wo du dein Auto abstellen kannst.

Zu jeder Tour gibt es eine Detailkarte, die Informationen zur Strecke, den Knotenpunkten, Streckenkilometern, Sehenswürdigkeiten an der Route und Gastronomie am Wegesrand zum Pausieren beinhaltet.

Außerdem liegen die 11 Routen auf dem Knotenpunktnetz, so dass du dich unterwegs bequem an der rot-weißen Beschilderung orientieren kannst und dir nur die Nummernabfolge der Knotenpunkte merken musst.

Karten sowie Streckenbeschreibungen kannst du kostenlos im Internet unter [www.parklandschaft-warendorf.de](http://www.parklandschaft-warendorf.de) herunterladen und ausdrucken.

Dort stehen auch GPS-Daten für dein Navigationsgerät zur Verfügung.



## RAUF AUFS RAD UND LOS GEHT'S!

Acht verschiedene und abwechslungsreiche Themenrouten laden dich ein auf Entdeckungsreise durch unsere Warendorfer Parklandschaft: dahin, wo unsere Landschaft am schönsten, unsere Kultur am vielfältigsten, unsere Geschichte am überraschendsten und unsere Gegenwart am lebendigsten ist.

Je nach Lust, Laune und Ausdauer eignen sich die Touren ebenso für Tagesausflüge wie für mehrtägiges Etappenradeln von Hotel zu Hotel oder zu Sternfahrten von einem Startpunkt aus. Auf den folgenden Seiten stellen wir dir unsere Themenrouten im Detail vor. Wähle einfach deinen persönlichen Liebling und schwinde dich in den Sattel!

LEGENDE	
	WerseRadweg
	100-Schlösser-Route
	EmsRadweg
	Grenzgängerroute
	LandesGartenSchau-Route
	Friedensroute
	Römer-Lippe-Route
	Route Historische Stadtkerne
	ausgeschildertes Radverkehrsnetz



# EMSRADWEG

Dem Meer entgegen



Ems, Telgte

Folge Deutschlands kleinstem Strom auf 379 Kilometern von der Quelle bei Hövelhof am Fuße des Teutoburger Waldes bis hinauf nach Ostfriesland, wo die Ems schließlich in die Nordsee mündet. Der EmsRadweg hat praktisch keine Steigungen und eignet sich daher auch ideal für Familien mit Kindern.

Der 110 Kilometer lange münsterländische Teilabschnitt des EmsRadweges garantiert ausgezeichnetes Radvergnügen. Hier wartet eine reizvolle und vielfältige Auenlandschaft auf dich, Stege erlauben dir, besonders nah ans Wasser zu gelangen und Türme gestatten einen weiten Blick über die Landschaft. Zudem geben Infoblocks Hinweise auf Besonderheiten der Kulturgeschichte und Landschaftsentstehung im Münsterland.

Und deine Pause genießt du unter freiem Himmel an unseren Rastplätzen mit Tischen und Bänken oder in einem unserer mit einem Gütesiegel ausgezeichneten Cafés und Landgasthöfe.



Weitere Informationen, GPS-Daten und Radwanderführer unter [www.emsradweg.de](http://www.emsradweg.de)

Kostenloser Infoflyer unter **Telefon 025 81. 53 61 11**

## KANUFAHREN AUF DER EMS



Einmal die Ems hautnah erleben und das Rad für eine Weile gegen ein Kanu eintauschen! Auf verschiedenen Streckenabschnitten werden Kanutouren inklusive Radtransport angeboten. Die Ems steht fast in ganz NRW unter Naturschutz. Die Tourenabschnitte im Kreis Warendorf, wo die Ems noch nicht von motorisierten Booten befahren wird, sind besonders gut für eine Kanutour geeignet.

Mehr Infos im Kaunuflyer und unter [www.kreis-warendorf.de/kanu](http://www.kreis-warendorf.de/kanu)



# WERSERADWEG

Kleiner Fluss ganz groß



WerseRadweg bei Sendenhorst-Albersloh

Der WerseRadweg führt dich auf 125 Kilometern durch den südlichen Kreis Warendorf: mal direkt entlang der Werse, mal etwas abseits durch die von ihr geprägte Landschaft. Er verbindet die Städte Beckum, Ahlen, Drensteinfurt, Sendenhorst, Oelde, Münster, Rheda-Wiedenbrück und Hamm mit ihren sehenswerten historischen Ortskernen.

Eine Radtour auf dem WerseRadweg ist ein besonderes Erlebnis, denn du durchquerst gleich drei ganz verschiedene Landschafts- und Kulturräume. Am Oberlauf der Werse erzählt die Landschaft vom industriellen Nutzen, den die Menschen aus ihr zogen. Weiter im Westen berichtet sie vom Leben der Bauern am und mit dem Fluss. Und am Unterlauf zeigt die Werse in einer romantischen Auenlandschaft ihr ganz ursprüngliches Gesicht.

Einheitliche Ausstattungselemente begleiten dich auf deiner Tour: Aussichtstürme ermöglichen besondere Einblicke in die Landschaft, 34 Infoblöcke geben Auskunft über Wissenswertes und Spannendes, Stelen schaffen Aufmerksamkeit und Orientierung und Rastplätze laden zum Verweilen ein.



Weitere Informationen und GPS-Daten unter [www.werseradweg.de](http://www.werseradweg.de)  
Kostenloser Infolyer unter **Telefon 02581.536111**  
Radwanderkarte, Leporello-Format, wetter- und reißfest, Preis: 11,90 €, versandkostenfrei unter **Telefon 02581.536111**

## RADKULT(O)UR ZWISCHEN WERSE UND EMS

<b>ETAPPEN</b>	Warendorf – Rheda-Wiedenbrück – Ahlen – Münster (Ortsteil) – Warendorf
<b>PROGRAMMDAUER</b>	4 Tage/3 Übernachtungen, Gesamtlänge der Tour 205 km
<b>LEISTUNGEN</b>	3 Ü/F im DZ m. Du/WC, Kartenmaterial, Beherbergungssteuer in Münster
<b>OPTIONALE LEISTUNGEN</b>	Gepäcktransfer bei 2 Teilnehmern 150,00 € pro Person; Mietfahrrad 8,50 € pro Person und Tag

<b>TEILNEHMERZAHL</b>	ab 2 Personen
<b>PREIS PRO PERSON</b>	269,00 €. Aufgrund tagesaktueller Hotelpreise sind Preisänderungen vorbehalten

### INFO & BUCHUNG

Stadt Warendorf, Tourist-Information, Emsstraße 4, 48231 Warendorf, Telefon 02581.545454, Fax 02581.545411, [tourismus@warendorf.de](mailto:tourismus@warendorf.de), [www.warendorf.de](http://www.warendorf.de)



QR-Code scannen  
oder das Rad-Video auf  
[www.werseadweg.de](http://www.werseadweg.de)  
anschauen



Einfach den  
QR-Code scannen  
und das Smartphone  
hier hinlegen um zu  
sehen, was du mit dem  
Fahrrad erleben  
kannst!



Video zum  
WerseRadweg

# 100-SCHLÖSSER-ROUTE

Königin unter den Radrouten



Schloss Harkotten-von Ketteler, Sassenberg

Auf 1.051 km schlängelt sich die 100-Schlösser-Route auf gut ausgebauten und markierten Radwegen durch das Münsterland – aufgeteilt in vier miteinander verbundene Rundkurse zwischen 211 – 324 Kilometer Länge.

Die 100-Schlösser-Route ist die Königin unter den deutschen Themenrouten und bezaubert wie eh und je. Kein Wunder. Imposante Burgen, traumhafte Schlösser und Herrenhäuser erzählen von der aristokratischen Vergangenheit der Region. Bescheiden „Haus“ nennt übrigens der Landadel seine Wasserschlösser. Sie liegen teilweise direkt an deinem Weg und warten schon auf deinen Besuch. Besichtige das nach Plänen von J.C. Schlaun gebaute Schloss Loburg in Ostbevern, die alte Burganlage der Höhenburg Stromberg in Oelde oder die wertvollen Wandmalereien auf Schloss Harkotten in Füchtorf. An den meisten Anwesen stehen Infotafeln mit

detaillierten Informationen und Fotos. Und wenn ihr an einer der sieben neuen Sitzgruppen und 14 Schutzhütten mit Tischen und Bänken Rast macht, werdet ihr euch einig sein: Eine Tour auf der 100-Schlösser-Route ist ein Erlebnis für die ganze Familie.



Weitere Informationen, GPS-Daten und Radwanderführer unter [www.100-schloesser-route.de](http://www.100-schloesser-route.de)

Kostenloser Tourenführer unter **Telefon 025 81. 53 61 11**

## RADTOURENTIPP HAUS NOTTBECK UND KINDER-RADFAHRKARTE



### RADTIPP HAUS NOTTBECK

Kurzweilige Rundtour auf 43 Kilometern rund um das ehemalige Rittergut Haus Nottbeck entlang von vier unterschiedlichen Adelsitzen

### KINDERRADFAHRKARTE

Besondere Familienradtour in Wadersloh und Lippetal mit Rätseln und Abenteuern. Und am Ende wartet ein Schatz ...

Kostenlose Flyer zu den Touren einfach anfordern unter [tourismus@kreis-warendorf.de](mailto:tourismus@kreis-warendorf.de)



## RADTIPP: VON TOR ZU TOR

55 Kilometer



**Bei dieser Rundtour radelt man von Tor zu Tor durch das östliche Münsterland. Auf euch warten die beeindruckende Doppelschlossanlage Harkotten und viele spannende Eindrücke sowie leckere Pausen auf 55 Kilometern.**

Vom Startpunkt am Bahnhof Warendorf geht es los in Richtung Ems. Schon bald kommt man an dem historischen Torschreiberhäuschen des Münstertors vorbei. Eine wunderschöne Strecke voller Wiesen, kleiner Wälder und duftender Ackerflächen liegt vor euch, auf der ihr sofort das Münsterland-Feeling bekommt. Liebevoll gepflegte Gutshöfe und Obstbäume am Wegesrand begleiten euch.

Die Bever überquert, radelt man eine kurze Strecke in Ufernähe und erreicht dann die Tore des ehemaligen Klosters Vinnenberg. Für das leibliche Wohl sorgt sich an der Klostermühle der Landgasthof zum kühlen Grunde. Am alten Mühlrad lässt es sich auch bei heißen Temperaturen im gepflegten Biergarten des Gasthofs gut aushalten.

Weiter geht es durch Füchtorf zur einzigartigen Doppelschlossanlage Harkotten: Ein echtes Highlight der Schlösser- und Burgenregion! Ein Besuch im Schlosscafé und Museum sollte unbedingt mit eingeplant werden. Weiter geht es auf grünen Pfaden Richtung Sassenberg. Das nächste Ziel ist der beliebte Badesee Feldmarksee mit Strandbad, Tretbootverleih und Eisdielen.

Auf der Strecke zurück radelt man nun auf den historischen Stadtkern der Stadt Warendorf zu. Eine kurze Pause am Marienbrunnen lässt dich der zauberhaften Atmosphäre dieser Stadt bewusst werden. Glücklicherweise darf man nun noch einmal durch das Münstertor und hat seine Route durchs östliche Münsterland von Tor zu Tor bestritten!



Weitere Infos zur Tour und GPX-Daten:



Die Rundtour „Von Tor zu Tor“ verläuft auf dem Knotenpunktnetz. Folge einfach folgenden Knotenpunkten:

**46 – 73 – 40 – 96 – 11 – 20 – 57 – 94 – 3 – 17 – 50 – 23 – 86 – 22 – 46**

Du findest die Tour auch bei Komoot:

[www.komoot.de/tour/355883606](http://www.komoot.de/tour/355883606)



# RADTIPP: SCHLÖSSER UND KIRCHEN

65 Kilometer



**Die Tour beginnt bereits mit einem Highlight: Bevor du dich auf dein Rad schwingst, wartet das Museum Abtei Liesborn mit dem wertvollen Evangeliar auf eine Erkundung.**

Jetzt aber aufs Rad! Von Liesborn aus startet man in die Münsterländer Bauerschaften Richtung Lippetal. Durch die Wiesen- und Feldlandschaft geht es bis zum schönen Herzfeld. Die neogotische Wallfahrtsbasilika St. Ida ist wegen der Bedeutung ihrer Namensgeberin ein spannendes Highlight.

Die nächste Station auf deiner Tour führt zu einem beeindruckenden Bauwerk der Lipperenaissance: dem Schloss Hovestadt. Dazu überquerst du mit dem Fahrrad den Fluss Lippe. Das beeindruckende Schloss im Stil der Lipperenaissance erhebt sich nach einiger Zeit auf der linken Seite. Nach dem kurzen Aufenthalt im Schlosspark radelt man weiter durch das Lippetal. Eine schöne Pause bei Kaffee und Kuchen lässt sich auf dem Weg am Landcafé Gut Humbrechtling einlegen, idyllisch nahe der Ahse gelegen. Sehenswert ist auch das Naturschutzgebiet Ahsewiesen. Der Aussichtsturm des Naturschutzgebietes wartet mit einem tollen Ausblick!

Durch die Wälder geht es nun weiter zu einem Schloss, das sich in Lippetal-Lippborg zwischen den Bäumen versteckt: das prächtige Schloss Assen. Da das Haus nicht immer offen ist, lohnt ein kurzes Foto an den der Sitzgruppe mit Bilderrahmen rechts vor dem Schloss.

Nach dieser Station geht es auf der Radtour schon wieder zurück Richtung Liesborn an Schloss Crassenstein und der sehenswerten Kirche St. Margareta vorbei. An der Abtei Liesborn habt ihr euch eine Pause im Museumscafé verdient.



Weitere Infos zur Tour und GPX-Daten:



Die Rundtour „Schlösser und Kirchen“ verläuft auf dem Knotenpunktnetz. Folge einfach folgenden Knotenpunkten:  
**31 – 87 – 52 – 9 – 10 – 12 – 8 – 7 – 2 – 6 – 23 – 35 – 80 – 46 – 63 – 79 – 31**

Du findest die Tour auch bei Komoot:  
[www.komoot.de/tour/173932857](http://www.komoot.de/tour/173932857)



# RÖMER-LIPPE-ROUTE

Geschichte(n) am Fluss



Römer-Lippe-Route westlich von Lippstadt

Durch grüne Auenlandschaften, vorbei an spannenden Stätten der Römerkultur und historischen Stadtkernen führt die Römer-Lippe-Route auf knapp 300 km vom Hermannsdenkmal bis nach Xanten. Eine Besonderheit dieser fast durchgehend flachen Radroute: Zusätzliche alternative Streckenführungen – die ausgeschilderten „Wegeschleifen“ – eignen sich hervorragend für die Planung von Tagestouren.

Egal welchen Weg du wählst, du findest immer den Bezug zur Römerzeit oder zum Thema „Wassererlebnis“. Auf dem Gebiet der Gemeinde Lippetal z. B. gelangst du direkt ins „Naturerlebnis Auenland“, wo du zwischen kleinen Gewässern und Sümpfen radeln oder bei einer Rast von einem erhöhten Sitzplatz oder einer Aussichtsplattform über die naturnahe Auenlandschaft schaut. Ganz in der Nähe kommen auch Fans

historischer Bauten auf ihre Kosten. Mit Haus Assen in Lippborg und Schloss Hovestadt liegen zwei Wasserschlösser direkt an der Route – ebenso sehenswert ist das Museum Abtei Liesborn in Wadersloh-Liesborn an der Solequellen-Schleife.



Weitere Informationen,  
Radwanderführer unter  
[www.roemerlipperoute.de](http://www.roemerlipperoute.de)

Kostenloser Infolyer und Tourguide unter  
**Telefon 02581.536111**

## LIPPEFÄHRE „LUPIA“ – KLEINES SCHIFF GANZ GROSS



Eine Abwechslung der besonderen Art auf Ihrer Radtour bietet die Lippefähre „Lupia“. Wer auf der Höhe von Schloss Oberwerries den Fluss überqueren will, um die nördliche Lippeaue im Kreis Warendorf zu erreichen, muss seine Muskeln spielen lassen. Denn die „Lupia“ wird nicht von einem Fährmann bedient, sondern von den Wanderern und Fahrradfahrern selbst. Ketten verbinden sie mit den Ufern, und an denen zieht man sich selbst hinüber. Geöffnet ist die Fähre tagsüber von April bis Oktober von 7–20 Uhr. Der Name kommt übrigens nicht von ungefähr: „Lupia“ ist der lateinische Name, den schon die alten Römer dem Fluss gaben.

# RADROUTE HISTORISCHE STADTKERNE

Zauberhafte Perlen auf einem grünen Band



Altstadt Warendorf

Lasse dir von Giebeln und Gassen Geschichten erzählen und lausche steinernen Zeugen aus längst vergangener Zeit. Die rund 390 Kilometer lange Radroute Historische Stadtkerne führt durch das Münsterland und Südwestfalen und eröffnet unterschiedliche Perspektiven.

Mal bezeugen Giebelbauten die mittelalterliche Blütezeit einer Stadt, die an bedeutenden Handelswegen liegt. Mal lassen kunst- und kulturhistorische Schätze den früheren Reichtum einer Region erahnen.

Wie Perlen einer Kette reihen sich die historischen Stadtkerne von Warendorf, Rheda-Wiedenbrück, Rietberg, Lippstadt, Soest, Werl, Werne, Steinfurt und Tecklenburg aneinander – „aufgezogen“ auf ein grünes Band, dessen natürliche Ausstrahlung der Radroute ihren besonderen Charme auch abseits der historischen Facetten verleiht.

Flyer zu Stadtrundgängen im Kreis Warendorf können kostenlos angefordert werden unter **Telefon 025 81. 53 61 11** oder einfach unter [www.kreis-warendorf.de/stadtrundgang](http://www.kreis-warendorf.de/stadtrundgang) heruntergeladen werden.



Weitere Informationen, Radwanderführer unter [www.radroute-historische-stadtkerne.de](http://www.radroute-historische-stadtkerne.de)

Kostenloser Infoflyer unter **Telefon 025 81. 53 61 11**

## URLAUBSTOUR HISTORISCHE STADTKERNE

### ETAPPEN

Warendorf – Rheda-Wiedenbrück – Rietberg – Lippstadt – Soest – Werl – Werne – Münster – Steinfurt – Tecklenburg – Warendorf

### PROGRAMMDAUER LEISTUNGEN

8 Tage/7 Übernachtungen  
7 Ü/F im DZ mit Du/WC in Mittelklasse-hotels oder -gasthöfen, Infopaket mit Radwanderkarte, Gepäcktransfer (p.P. 1 Gepäckstück, Start m. Gepäcktransfer: Sa.)

### TEILNEHMERZAHL PREIS PRO PERSON

ab 2 Personen  
910,00 €. Aufgrund tagesaktueller Hotel-preise sind Preisänderungen vorbehalten.

### INFO & BUCHUNG

Stadt Warendorf, Tourist-Information, Emsstraße 4, 48231 Warendorf, Telefon 025 81. 54 54 54, [tourismus@warendorf.de](mailto:tourismus@warendorf.de), [www.warendorf.de](http://www.warendorf.de)



# GRENZGÄNGERROUTE TEUTO-EMS

Drei Regionen mit dem Rad erleben



Genuss auf der Grenzgängerroute am Schloss Loburg, Ostbevern

Grüne Grenze: Weder Einreisebestimmungen noch Passkontrollen erwarten dich. Stattdessen erlebst du grenzenloses Radelvergnügen und die interessante und abwechslungsreiche Kultur und Historie der Region.

Dass du dabei zu einem echten Grenzgänger wirst, spürst du gar nicht. Dabei überquerst du während deiner Fahrt bis zu 14 Mal eine Grenze, wie z.B. die Landesgrenze zwischen Niedersachsen und Nordrhein-Westfalen, zahlreiche Landkreisgrenzen oder auch die historisch bedeutende Konfessionsgrenze. So geht es durch die herrliche Münsterländer Parklandschaft, durch das Osnabrücker Land mit seinen vielen Heilbädern bis hinein nach Ostwestfalen.

Die Grenzgängerroute Teuto-Ems: Rund 150 abwechslungsreiche Kilometer auf idyllischen und verkehrsarmen Wegen

zwischen Teutoburger Wald und Ems laden zu einer erlebnisreichen Radwanderung ein. Die Route eignet sich übrigens auch sehr gut für Familien mit Kindern, denn sie führt größtenteils über verkehrsarme und asphaltierte Wege und es gibt nur wenige Steigungen.



Weitere Informationen, GPS-Daten und Radwanderkarte unter [www.grenzgaengerroute.de](http://www.grenzgaengerroute.de)

Kostenloser Infolyer unter **Telefon 02581.536111**

## GRENZGÄNGER AUF NORD-WEST-KURS

### ETAPPEN

Nordkurs: Füchtorf – Glandorf – Lielen – Bad Iburg – Hilter – Bad Laer – Füchtorf | Westkurs: Füchtorf – Sassenberg – Waren-

### PROGRAMMDAUER

2 Tage/1 Übernachtung bzw. 2,5 Tage/2 Übernachtungen

### LEISTUNGEN

1 bzw. 2 Ü/HP in Gasthof/Pension in Füchtorf im DZ mit Du/WC, Kartenmaterial

### TEILNEHMERZAHL

ab 2 Personen

### PREIS PRO PERSON

55,00 € bzw. 99,00 €

### INFO & BUCHUNG

Verkehrsamt Sassenberg, Schürenstr. 17, 48336 Sassenberg, Telefon 02583.309-3030, Fax 02583.309-8800, [stadt@sassenberg.de](mailto:stadt@sassenberg.de), [www.sassenberg.de](http://www.sassenberg.de)



## DEIN MÜNSTERLAND MOMENT

Hier findest du Ideen von waschechten Münsterländern, von erfahrenen Tourismus-Profis und LiebhaberInnen unserer Region, die ihr Wissen und ihre Leidenschaft für Stadt und Land nun mit dir teilen.

Jetzt ist Zeit für besondere Momente im Kreis Warendorf und im Münsterland.

Wir laden dich ein: Lasse dich inspirieren und informieren und entdecke, was unsere Region an Highlights und verborgenen Schätzen zu bieten hat.

Egal, ob du 8 Stunden oder mehrere Tage Zeit hast: Freue dich auf eine große Auswahl an Münsterland-Momenten, Touren und Tipps auf den folgenden Seiten.

**Dein MünsterLand Moment**  
#dasguteleben





**BEACH & BIKE**

**2 Nächte Glamping, 1 Mal Strandfeeling und eine 55 Kilometer lange Zeitreise – in 48 Stunden**



In Ostbevern und Telgte werdet ihr in 2 Tagen zu echten Entdeckern. Zwei tolle Wanderungen sorgen für echte Abenteuer und eine Menge Highlights. Wer entdeckt als erster das Ostbeverner Schloss, wenn es urplötzlich zwischen den Bäumen in imposanter Größe vor euch steht?


**TAG 1**

- Eroberung der Biberwanderroute
- Zeit zum Stärken mit westfälischer Brotzeit „Einklang“
- Gemütliche Übernachtung im Hotel zur Bever

**TAG 2**

- Wandern auf den Spuren des Mittelalters
- Regionale Küche im Gasthaus Lauheide
- Tierisches Abschlussvergnügen auf dem Emshof

Ausführliche Infos: [www.muensterland.com/deinmuensterlandmoment/reisen/burg-biber](http://www.muensterland.com/deinmuensterlandmoment/reisen/burg-biber)



Radfahren, Baden und Shopping – ein Ausflug rund um Sassenberg hält einige Überraschungen bereit und lädt zum Staunen und Entdecken ein. Lust auf schöne Stunden mit dem Rad im Münsterland? Dann schnell Sachen gepackt und auf geht's.

**TAG 1**

- Glamping im Campingpark Heidewald in Sassenberg
- Entspannung und Baden am Feldmarksee Sassenberg
- „Anker werfen“ im Sonvida am Feldmarksee

**TAG 2:**

- Fahrradtour zum Schloss Harkotten (11 km)
- Weiter zum Kloster Vinnenberg (9 km)
- Einkehren in Warendorf (22 km)

**TAG 3:**

- Sightseeing oder Shopping in Warendorf?
- Stand-up-Paddeling am Emssee

Ausführliche Infos: [www.muensterland.com/deinmuensterlandmoment/reisen/beach-bike](http://www.muensterland.com/deinmuensterlandmoment/reisen/beach-bike)



**BURG & BIBER**

**2 Abenteuerstage, 12 Kilometer dem Biber auf der Spur und 1 Lehrpfad – in 48 Stunden**



**HOPFEN & KULTUR**

**Literaturgeschichte(n) en masse, 43 Kilometer Ritter- und Schlossromantik und ½ Dutzend Biersorten – in 48 Stunden**



Entdecke die schönsten Seiten des Münsterlandes und lasse dich von kultureller Schönheit in Oelde verzaubern. Direkt nach einem Museumsbesuch geht es auf eine Radtour mit anschließender Bierverköstigung und münsterländischen Spezialitäten.

**TAG 1**

- Kultur mal anders: Kulturgut Haus Nottbeck
- Fahrradtour „Von Rittergütern und Wasserburgen“
- Biergenuss und traditionelle Küche in Pott's Brauerei

**TAG 2**

- Unterwegs auf dem Pflaumenweg

**TAG 3**

- Natur und Kunst im Vier-Jahreszeiten-Park

Ausführliche Infos: [www.muensterland.com/deinmuensterlandmoment/reisen/hopfen-kultur](http://www.muensterland.com/deinmuensterlandmoment/reisen/hopfen-kultur)





### SWIM & CLIMB

3 Mal Wasser-Action,  
1 Betthupferl, 20 Kilometer  
Radeln und 18,5 Meter hoch  
hinaus – in 48 Stunden



Per Leeze und zu Fuß auf den Spuren des Westfälischen Friedens. Starte mit einer wunderbaren Promenadentour und besuche europäisches Kulturerbe: das Rathaus des westfälischen Friedens in Münster. Radele entspannt auf der Friedensroute in die pittoreske Kleinstadt Telgte direkt an der Ems.

#### TAG 1

- Münsters Innenstadt kulinarisch und kulturell genießen
- Speisen bei „Royals und Rice“ und Theatergenuss im Pumpenhaus

#### TAG 2

- Auf der Friedenroute nach Telgte (15 km)
- Altstadt Telgte entdecken
- Gemütlicher Ausklang im Telgter Hof

#### TAG 3

- Radtour nach Ostbevern – Ort der Mitte (12 km)

Ausführliche Infos: [www.muensterland.com/deinmuensterlandmoment/reisen/pedalritter-friedensfuersten](http://www.muensterland.com/deinmuensterlandmoment/reisen/pedalritter-friedensfuersten)



Spannung und Spaß in der Sommerzeit? In Beckum und Ahlen kein Problem! Vom kühlen Nass geht es ab aufs Rad und hoch hinaus – kulinarische Pausen und Zeit zum Genießen natürlich inklusive!

#### TAG 1

- Wassersport am Tuttenbrocksee in Beckum
- Südseefeeling dank Rooftop Lounge
- Energie tanken bei Kliewe im Westfälischen Hof

#### TAG 2

- Radtour entlang des WerseRadwegs nach Ahlen
- Klettern bei Rockvibes in Ahlen
- Entspannung und Genuss bei Kliewe

#### TAG 3

- Köstliche Reiseandenken vom Hofladen Schulze Röttering

Ausführliche Infos: [www.muensterland.com/deinmuensterlandmoment/reisen/swim-climb](http://www.muensterland.com/deinmuensterlandmoment/reisen/swim-climb)



### PEDALRITTER & FRIEDENSFÜRSTEN

1 historisches Rathaus,  
15 Kilometer auf der  
Friedensroute und 2 schicke  
Altstädte – in 48 Stunden



### FARMS & FUN

Glück auf 4 Hufen, unzählige Rutsch-  
und Kletterpartien und mindestens  
2 Stunden außergewöhnlicher  
Ballspaß – in 72 Stunden



Spiel und Spaß erwarten euch im Familienurlaub in Everswinkel und Sendenhorst. Ob Ponyhof, Abenteuer- und Erlebnisbad, Sauwohlfühlhof oder Eventsport, die Zeit im schönen Münsterland werdet ihr so schnell nicht vergessen.

#### TAG 1

- Aufgesattelt am Ponyhof Georgenbruch in Everswinkel

#### TAG 2

- Abtauchen und Erholen im Vitusbad
- Abenteuer zwischen Sau und Ferkel auf dem Hof Winkelkötter

#### TAG 3

- Fußballgolf beim Landhotel Bartmann in Sendenhorst
- Bei Waldmutter zuhause
- Hoch hinaus auf dem Himmelreichturm

Ausführliche Infos: [www.muensterland.com/deinmuensterlandmoment/reisen/farms-fun](http://www.muensterland.com/deinmuensterlandmoment/reisen/farms-fun)





**LAND & LIKÖR**

**65 km durch Liesborn und das Lippetal, 1 Likör-Verkostung und hunderte Jahre Geschichte – in 48 Stunden**



Reise auf dem 52 Kilometer langen Teil des Werseradwegs von Münster bis nach Rinkerode in die Vergangenheit und lasse dich von den zahlreichen Sehenswürdigkeiten beeindrucken. Entspanne inmitten der Natur und lasse es dir bei einem leckeren Eis so richtig gut gehen.

**TAG 1**

- Auf den Spuren des Werseradwegs nach Albersloh (27 km)
- Genießen und Erholen in Albersloh


**TAG 2**

- Die Geschichte von Drensteinfurt und Rinkerode entdecken (25 km)
- Abendausklang im Hotel-Restaurant Lohmann in Drensteinfurt

**TAG 3**

- Wanderung mit Naturwundern in Rinkerode

Ausführliche Infos: [www.muensterland.com/deinmuensterlandmoment/reisen/rad-river](http://www.muensterland.com/deinmuensterlandmoment/reisen/rad-river)



Lasse dich von der Geschichte des Münsterlandes und Lippetals verzaubern und entdecke in 2 Tagen auf rund 65 km des Radwegs imposante Schlösser, beeindruckende Kirchen, eine unvergleichliche Natur und einen edlen Tropfen.

**TAG 1**

- Start der Radtour „Auf den heiligen Spuren“ in Wadersloh (34 km)
- Flora & Fauna und traditionelle Liköre in Lippetal
- Köstlicher Schmaus und herrliche Bettruhe im Gasthof Willenbrink

**TAG 2**

- Traumhafte Schlösser und 900 Jahre Geschichte in einem Hörspiel (31 km)
- Gourmetbürger und Nachtruhe in Wadersloh

**TAG 3**

- Leckeres Souvenir und Goodbye auf dem Landmarkt Floreana

Ausführliche Infos: [www.muensterland.com/deinmuensterlandmoment/reisen/land-likoer](http://www.muensterland.com/deinmuensterlandmoment/reisen/land-likoer)



**RAD & RIVER**

**52 km auf dem Werseradweg, mindestens 3 Kugeln Eis und zahlreiche Reisen in die Vergangenheit – in 48 Stunden**



**MILLS & MILES**

**53 Kilometer im Sattel, zahlreiche Schlösser und Mühlen und etwas Hüftgold – in 24 Stunden**



Entdecke auf rund 53 Kilometern von Ennigerloh nach Beelen und wieder zurück die unvergesslichen Wasserschlösser und Mühlen der vergangenen Zeit. Lasse es dir beim Einkehren im Café schmecken und beende deine Tour entspannt im Naturbad Ennigerloh.

**TAG 1**

- Start der Schlössertour in Ennigerloh (31 km)
- Eine Wasserburg und eine 200 Jahre alte Mühle in Westkirchen
- Ankommen in Beelen und gemütlich in die Kissen sinken

**TAG 2**

- Ein Schlosshighlight nach dem anderen (22 km)
- Entspannen und Abschalten im Naturbad Ennigerloh

Ausführliche Infos: [www.muensterland.com/deinmuensterlandmoment/reisen/mills-miles](http://www.muensterland.com/deinmuensterlandmoment/reisen/mills-miles)



## 22 Dein MünsterLand Moment



### CITYLIFE & COUNTRYSIDE

1 Genießer-Tag in Münster, die ultimative 44-km-Radtour rundum Steinfurt und 1 amüsante Kutschfahrt in Warendorf – in 96 Stunden



Vom Feinsten: Münster und das Münsterland bieten die perfekte Symbiose aus herrlicher Parklandschaft und wunderschönen Altstädten mit wunderbaren Einkaufsmöglichkeiten und kulinarischen Highlights. So abwechslungsreich!

#### TAG 1

- Münster entdecken und Hafenluft schnuppern

#### TAG 2 UND 3

- Wandern in den Baumbergen und Einkehr im Hotel Weißenburg
- Radtour rund um Steinfurt

#### TAG 4 UND 5

- Kutschfahrt und Kunstgenuss in Warendorf
- Wein und Speisen im Engel in Warendorf
- Mitbringsel und Leckereien aus dem Hofladen Austermann

Ausführliche Infos: [www.muensterland.com/deinmuensterlandmoment/reisen/citylife-countryside](http://www.muensterland.com/deinmuensterlandmoment/reisen/citylife-countryside)



Münster und das Münsterland genießen – dein E-Bike bringt dich in die Stadt und über den Südkurs der 100-Schlösser-Route durch die münsterländische Parklandschaft.

#### TAG 1 UND 2

- Münster entdecken und eine Fahrt auf der 100-Schlösser-Route bis Lüdinghausen

#### TAG 3

- 100-Schlösser-Route bis Ascheberg (75 km) entlang von Haus Venne in Drensteinfurt-Mersch

#### TAG 4

- 100-Schlösser-Route zurück nach Münster mit Fahrt vorbei am Herrenhaus Brückhausen in Alverskirchen
- Einkehr im Eiscafé Eisvogel in Sendenhorst und Besuch der Brennerei Gerbermann in Everswinkel

Ausführliche Infos: [www.muensterland.com/deinmuensterlandmoment/reisen/e-bike-enjoy](http://www.muensterland.com/deinmuensterlandmoment/reisen/e-bike-enjoy)



### E-BIKE & ENJOY

1 blaue Stunde auf dem Prinzipalmarkt in Münster, über 200 km per E-Bike durchs Münsterland und fast ein Dutzend Schlösser und Burgen – in 96 Stunden



Beeindruckende Zuchtpferde, entspanntes Radfahren in herrlicher Landschaft und urbane Entdeckungen in der Stadt: In Münster und im Münsterland gibt es viel zu erleben! Lasse dich überraschen.

#### TAG 1

- Pferdehauptstadt Warendorf erkunden

#### TAG 2

- Über den EmsRadweg nach Telgte
- Genießen im besonderen Ambiente bei Fratelli

#### TAG 3

- Stadtführung und Citytour Münster

#### TAG 4

- Kunst- und Kulturgeschichte und das Liesborner Evangeliar im Museum Abtei Liesborn

Ausführliche Infos: [www.muensterland.com/deinmuensterlandmoment/reisen/ride-discover](http://www.muensterland.com/deinmuensterlandmoment/reisen/ride-discover)



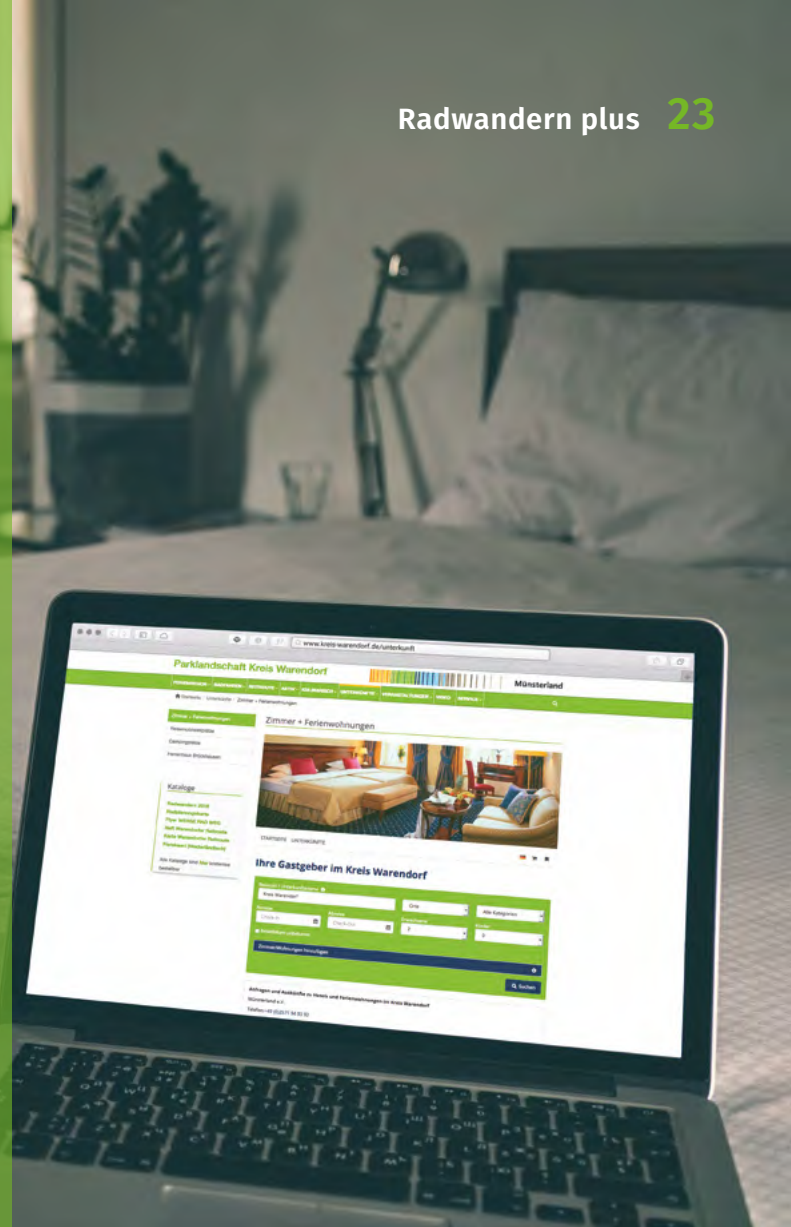
### RIDE & DISCOVER

2 Dutzend Zuchtpferde, 2 Drahtesel und 1 Traumtag in Münster – in 72 Stunden



# HOTELS, PENSIONEN UND FERIENWOHNUNGEN – UNTERKÜNFTE FINDEN UND BUCHEN

In der Parklandschaft des Kreises Warendorf gibt es viel zu erleben; warum nicht eine oder mehrere Nächte bleiben?



Auf [www.kreis-warendorf.de/unterkunft](http://www.kreis-warendorf.de/unterkunft) kannst du aus mehr als 70 Unterkünften aussuchen und direkt online buchen. Besonders komfortabel ist das detaillierte Auswahlménü, wo du aus zahlreichen Serviceleistungen und Ausstattungen auswählen kannst.

Möchtest du eine Ferienwohnung, wo dein Hund auch herzlich willkommen ist? Oder wo Radwanderer auf Händen getragen werden? Lieber ein gemütliches

Landhaus, wo du die typische münsterländische Küche genießen kannst? Oder doch lieber ein Viersterne-Hotel in der Stadt mit Wellnessbereich und Wäscheservice?

Natürlich kann man sich auch umfassend persönlich beraten lassen bei unseren Buchungsstellen in **Warendorf unter Telefon 0 25 81. 54 54 54** oder **Telgte unter Telefon 0 25 04. 69 01 00.**



## GEPÄCKTRANSFER – KOFFERTAXI

Ballast abwerfen und ganz entspannt von Ort zu Ort durch das Münsterland radeln – das „Münsterland-Koffertaxi“ transportiert dein Gepäck schnell, bequem und zuverlässig auf deinen Wunschstrecken im Kreis Warendorf und dem gesamten Münsterland.

**Und es ist ganz einfach:**

Nach vorheriger Buchung gibst du dein Gepäck einfach bis 9 Uhr an der Rezeption deines Übernachtungshotels ab und erhältst es ab 17 Uhr an der Rezeption deines nächsten Quartiers wieder.

Buchung und Information:  
Telefon 0 25 73. 69 79 70  
(Firma Canu Camp)  
[info@muensterlandrad.de](mailto:info@muensterlandrad.de)  
[www.muensterlandrad.de](http://www.muensterlandrad.de)



## E-BIKE- UND FAHRRADVERLEIH



Du möchtest eine Radtour durch die Parklandschaft Kreis Warendorf unternehmen, hast aber kein Fahrrad dabei? Kein Problem. Bei uns findest du in vielen Orten Fahrradverleihstationen, die dir gerne weiterhelfen. Auch E-Bikes sind an allen Fahrradverleihstationen verfügbar.

## VERLEIHSTATIONEN

ORT	ADRESSE	ÖFFNUNGSZEITEN	ART UND ANZAHL DER FAHRRÄDER
AHLEN	<b>Wilfried Kuhn</b> Karl-Wagenfeld-Platz 7, 59227 Ahlen Telefon 02382.94 06 85 oder 0170.2772273	Nach telefonischer Anfrage	20 Tourenräder, 5 Kinderfahrräder, <b>6 Elektrofahrräder</b>
BECKUM	<b>Norbert Becker</b> Dorfstraße 42, 59269 Beckum Telefon 02521.12835	Mo. – Fr. ab 15 Uhr Sa. 9 – 13 Uhr	3 – 4 Tourenräder in verschiedenen Größen, Kinderräder
	<b>Elektro Pelkmann</b> Neubeckumer Straße 18, 59269 Beckum Telefon 02521.93770	Mo. – Fr. 9 – 13 Uhr u. 14 – 18 Uhr Sa. 9.30 – 13.30 Uhr	4 Mountain- und Treckingräder, <b>2 Elektrofahrräder</b>
BEELEN	<b>Wild Bikes</b> Ostenfelder Straße 13, 48361 Beelen Telefon 02586.882900, www.wild-bikes.de	Mo. – Di., Do. – Fr. 11 – 18 Uhr Sa. 10 – 14 Uhr	2 Fahrräder, 10 Mountainbikes, <b>4 Elektrofahrräder</b>
DRENSTEINFURT	<b>Freibad Erlbad</b> Im Erlfeld 4, 48317 Drensteinfurt Telefon 025 08. 413	Nach telefonischer Anfrage, nur in der Badesaison Mai – September	<b>2 Elektrofahrräder</b>
	<b>Hotel „Leib und Seele“</b> Sankt-Lambertus-Kirchplatz 16, 48317 Drensteinfurt, Telefon 02387.91943030	Nach telefonischer Vereinbarung	<b>2 Elektrofahrräder</b>



Mit dem MünsterlandRad kann der Kreis Warendorf unbeschwert mit dem Fahrrad oder E-Bike erobert werden. Diverse Fahrradkategorien mit Wunschzubehör, Kinderräder, Fahrradanhänger und vieles mehr ... Nach vorheriger Buchung sind tägliche Lieferungen der Mieträder in alle Kommunen des Kreises Warendorf möglich. Info und Buchung über **Canu Camp, Telefon 0 25 73. 69 79 70, info@muensterlandrad.de, www.muensterlandrad.de**



ORT	ADRESSE	ÖFFNUNGSZEITEN	ART UND ANZAHL DER FAHRRÄDER
ENNIGERLOH	<b>Stadtmarketing Ennigerloh</b> Marktplatz 1, 59320 Ennigerloh, Telefon 02524.283010 oder -11 touristik@ennigerloh.de	Mo. – Do. 8 – 16 Uhr Fr. 8 – 12.30 Uhr	<b>2 Elektrofahrräder</b>
LIPPETAL	<b>Verleih Spezial-Fahrräder Allround Präzisionsteile GmbH</b> Kossberg 23, 59510 Lippetal-Herzfeld Telefon 02923.65010 www.allround-hecktraeger.de	Mo. – Do. 8 – 17 Uhr Fr. 8 – 14 Uhr und nach Vereinbarung	Zur Verfügung stehen unterschiedliche Modelle für Menschen mit (oder ohne) Handicap, z.B. eine Art Rikscha zum Transport von zwei Personen
OELDE	<b>Radstation Oelde</b> Am Bahnhof 2, 59302 Oelde Telefon 02522.938697 www.proarbeitsoelde.de	Mo. – Fr. ab 6.30 Uhr per Chipkarte rund um die Uhr	4 Fahrräder, <b>2 Elektrofahrräder</b>
OSTBEVERN	<b>Fahrradvermietung in Ostbevern</b> Engelstraße 4, 48346 Ostbevern Telefon 02532.327 oder Großer Kamp 6, Telefon 02532.4310350 (Ostbevern Touristik e.V.)	Mo. – Fr. 8 – 12.30 Uhr u. 14 – 18.30 Uhr Sa. 8 – 13 Uhr	15 Fahrräder, diverse Tandems <b>4 Elektrofahrräder</b>
SENDENHORST	<b>Hotel Geschermann</b> Bahnhofstr. 21, 48324 Sendenhorst Telefon 02535.218, www.geschermann.de	Nach Vereinbarung	<b>2 Elektrofahrräder</b>
TELGTE	<b>Brune GmbH</b> Wöste 6, 48291 Telgte Telefon 02504.73440, www.brunegmbh.de	Mo. – Fr. 9 – 18 Uhr Sa. 10 – 13 Uhr	10 Fahrräder, <b>10 Elektrofahrräder</b>
WADERSLOH	<b>WE Bike – Wadersloher E-Bike-Verleih</b> Hotel Karger Überwasserstraße 1, 59329 Wadersloh Telefon 02523.9210-0	Di. – Sa. 8 – 20 Uhr So. + Mo. 10 – 20 Uhr und nach Vereinbarung	<b>5 Elektrofahrräder</b> <b>2 E-Lastenräder</b>
WARENDORF	<b>Radstation Warendorf</b> Bahnhofstraße 11, 48231 Warendorf Telefon 02581.7899770 www.radstation-waf.de	Mo. – Fr. 8.30 – 12 Uhr Mo. – Di., Do. – Fr. 13 – 17 Uhr Sa. 10 – 13 Uhr	35 Fahrräder, 3 Kinderräder, 1 Kindersitz, 1 Kindertrailer, 1 Transportanhänger, <b>10 Elektrofahrräder</b>

**!** Weitere E-Bikes können bei den Rathäusern in Beelen, Sassenberg und Sendenhorst zu den Rathausöffnungszeiten ausgeliehen werden.

# REISEMOBILSTELLPLÄTZE

ORT	STANDORT	INFO
<b>AHLEN</b>	<b>Parkplatz am Parkbad Ahlen</b> Dolberger Straße 66, 59229 Ahlen Telefon 023 82. 78 8220 (Parkbad Ahlen)	4 Plätze, Untergrund gepflastert, innenstadtnahe Lage, Strom und Ver- und Entsorgungsmöglichkeiten, ganzer Tag inkl. Ver- und Entsorgung 12 €
<b>BECKUM</b>	<b>Parkplatz am Hallenbad</b> Paterweg 4, 59269 Beckum	3 Plätze, Frischwasser und Stromversorgung, Abrechnung nach Verbrauch (50 Cent-Einwurf), Entsorgung für Chemikaltoilette, Nutzung der Sanitäranlagen im Hallen- und Freibad während der Öffnungszeiten gegen Entgelt möglich, kostenlose Nutzung des Stellplatzes, ganzjährig geöffnet, innenstadtnahe Lage, Verbundsteinpflasterung
<b>BEELEN</b>	<b>Parkplatz am Neumühlenstadion</b> Neumühlenstraße 44b, 48361 Beelen	2 Plätze, Gepflasterte und wassergebundene Wegeflächen, Frischwasser- und Stromversorgung sowie Abwasserentsorgung vorhanden
<b>DRENSTEINFURT</b>	<b>Parkplatz am Erlbad</b> Im Erlfeld 4, 48317 Drensteinfurt Telefon 025 08. 413	3 Plätze, Untergrund gepflastert, innenstadtnahe Lage, kostenlos ganzjährig nutzbar, Strom und Ver- und Entsorgungsmöglichkeiten von Mai bis September. Touristische Informationen über Drensteinfurt und Umgebung werden am Erlbad ausgegeben
<b>ENNIGERLOH</b>	<b>Landgasthaus Hohen Hagen</b> Zum Hohen Hagen 4, 59320 Ennigerloh Telefon 02522. 2353	6 Plätze, Strom- und Wasserversorgung, keine Entsorgung, ruhige Einzellege, 5 € pro Nacht und Mobil (zahlbar im Landgasthaus)
<b>EVERSWINKEL</b>	<b>Parkplatz Vitus-Bad</b> Alverskirchener Straße 29, 48351 Everswinkel Telefon 02582. 669313 (Verkehrsverein Everswinkel) u. 02582. 668518680 (Vitus-Bad)	3 Plätze, Untergrund gepflastert, Entsorgung und Frischwasserversorgung vor Ort, 3 x Stromanschluss vorhanden, keine Parkgebühren
<b>LIPPETAL</b>	<b>Parkplatz Ilmerweg</b> 59510 Lippetal-Lippborg	2 Stellplätze, Entsorgung und Frischwasserversorgung vorhanden, Untergrund gepflastert, keine Parkgebühren, öffentliches WC (täglich von 7 – 20 Uhr geöffnet)
	<b>Euro Rastpark, Autohof Lippetal</b> Strängenbach 1, 59510 Lippetal-Lippborg Telefon 023 88. 307400 www.autohof-lippetal.de	5 Stellplätze inkl. Entsorgung, ganzjährig geöffnet, Anreise rund um die Uhr, 24-Stunden-Shop (Tankstelle), Restaurant, Sanitäranlagen, Waschmaschine, Spielplatz, Hunde erlaubt
	<b>Landhof Kesseler</b> Zur Mühle 2, 59510 Lippetal-Herzfeld Telefon 0162. 3926480 www.hof-kesseler.de	3 Stellplätze auf einer Wiese, WC, Strom- und Frischwasserversorgung vorhanden, Entsorgung möglich, 10 € pro Nacht, ganzjährig geöffnet, telefonische Voranmeldung erwünscht
<b>OELDE</b>	<b>Pott's Brauerei</b> In der Geist 120, 59302 Oelde Telefon 02522. 93770 Adresse für Navi: Von-Büren-Allee 120, 59302 Oelde	45 Wohnmobilstellplätze, davon 12 mit Stromanschluss, 8 € pro Mobil und Tag inkl. Abwasser, Müllentsorgung und Nachtbeleuchtung, 4 € Strompauschale pro Tag (12 Standplätze), Frischwasser 60 Liter 1 €, 20 € Pfand für den Stromkastenschlüssel, Anmeldung und Schlüsselübergabe im Pott's Brau- und Backhaus zwischen 9 und 21 Uhr
	<b>Naherholungsgebiet Gaßbachtal Stromberg</b> Am Hang 18, 59302 Oelde-Stromberg Telefon 0152. 56824242 (Herr Weinast)	4 Reisemobilstellplätze, 15 € pro Mobil und Tag inkl. Strom und Wasser, Entsorgungsmöglichkeiten vorhanden, Anmeldung und Schlüsselübernahme am Tennisheim, kostenlose Duschmöglichkeit im Tennisheim
<b>OSTBEVERN</b>	<b>Parkplatz am Beverbad</b> Hanfgarten 22, 48346 Ostbevern Telefon 0 25 32. 4 31 03 50 (Ostbevern Touristik e.V.) u. 0 25 32. 18 33 (Beverbad)	3 Stellplätze, Parkplatz am Schwimmbad, keine Parkgebühren, asphaltiertes Gelände, Entsorgung und Frischwasserversorgung vorhanden, Stromanschlusssäulen, Parkgebühren: länger als eine Nacht 15 € inkl. Benutzung Beverbad
<b>SASSENBERG</b>	<b>Parkplatz Feldmark</b> Feldmark, 48336 Sassenberg Telefon 02583. 309-0 (Verkehrsamt Sassenberg) u. 02583. 1585 (Campingpark Eichenhof)	3 Plätze, Untergrund gepflastert, Entsorgung und Frischwasserversorgung vorhanden, keine Parkgebühren



ORT	STANDORT	INFO
SASSENBERG	<b>Tankstelle Lietmann</b> Carl-Benz-Straße 2, 48336 Sassenberg Telefon 025 83.309-0 (Verkehrsamt Sassenberg) u. 025 83.303153 (Tankstelle)	2 Plätze, asphaltiertes Gelände, Entsorgung und Frischwasser-versorgung vorhanden, keine Parkgebühren
SENDENHORST	<b>Parkplatz neben dem Hallenbad</b> Westtor 31, 48324 Sendenhorst Telefon 025 26.303-0 (Stadt Sendenhorst)	Ganzjähriger Stellplatz für 3 Reisemobile auf gepflastertem Untergrund, Entsorgung sowie Versorgung mit Strom und Wasser für jeweils 1 € pro Einheit. Keine Parkgebühren, innenstadtnahe Lage
TELGTE	<b>Waldschwimmbad Klatenberge</b> Waldweg, 48291 Telgte Telefon 025 04.690100 (Tourismus + Kultur Telgte)	Parkplatz beim Schwimmbad, keine Parkgebühren
	<b>Busparkplatz an der Ems</b> Emstor, 48291 Telgte Telefon 025 04.690100 (Tourismus + Kultur Telgte)	3 Stellplätze auf gepflastertem Untergrund, Versorgungssäule für Strom (ganzjährig) und Frischwasser (ganzjährig) vorhanden, keine Parkgebühren
WADERSLOH	<b>Heinrich-Wecker-Sporthalle Liesborn</b> Im Klostergarten 18, 59329 Wadersloh Telefon 025 23.9501050 (Gemeinde Wadersloh – Wadersloh Marketing)	2 Plätze, Frischwasser- und Stromversorgung vorhanden, Untergrund gepflastert, keine Parkgebühren, Frischwasser und Strom: Abrechnung nach Verbrauch
	<b>Rathaus Wadersloh</b> Liesborner Str. 5, 59329 Wadersloh Telefon 025 23.9501050 (Gemeinde Wadersloh – Wadersloh Marketing)	2 Plätze, Entsorgung für Abwasser und Chemikaltoilette vorhanden, Frischwasser- und Stromversorgung vorhanden, Untergrund gepflastert, keine Parkgebühren, Frischwasser und Strom: Abrechnung nach Verbrauch
	<b>Grundschule Diestedde</b> Alter Kirchplatz 7, 59329 Wadersloh Telefon 025 23.9501050 (Gemeinde Wadersloh – Wadersloh Marketing)	2 Plätze, Entsorgung für Abwasser und Chemikaltoilette vorhanden, Frischwasser- und Stromversorgung vorhanden, Untergrund gepflastert, keine Parkgebühren, Frischwasser und Strom: Abrechnung nach Verbrauch
	<b>St. Georg-Kapelle Liesborn-Göttingen</b> Göttinger Breede 25 59329 Wadersloh (OT Liesborn-Göttingen) Telefon 025 23.9501050	2 Plätze, Entsorgung für Abwasser und Chemikaltoilette vorhanden, Frischwasser- und Stromversorgung vorhanden, Untergrund gepflastert, keine Parkgebühren, Frischwasser und Strom: Abrechnung nach Verbrauch
WARENDORF	<b>Parkplatz am Emssee</b> Sassenberger Straße, 48231 Warendorf Telefon 025 81.545454 (Tourist-Information)	Frischwasserversorgung und Entsorgung sowie 14 Stromanschlüsse vorhanden, keine Parkgebühren, öffentliche Toilette
	<b>Parkplatz „Zwischen den Emsbrücken“</b> Oberer Lohwall (Am Emswehr), 48231 Warendorf Telefon 025 81.545454 (Tourist-Information)	2 Plätze, Frischwasserversorgung und Entsorgung im Klärwerk möglich, keine Parkgebühren
	<b>Parkplatz Hoetmar am Sportplatz</b> Am Wiebusch, 48231 Warendorf Telefon 025 81.545454 (Tourist-Information)	2 Plätze auf Schotter, 2 kostenlose Stromanschlüsse, keine Parkgebühren

# INFO & VERANSTALTUNGEN

## AHLEN

WFG Ahlen mbH  
Beckumer Straße 34, 59229 Ahlen  
Telefon 02382.964-300, Fax 02382.964-310  
wfg-tourismus@stadt.ahlen.de, www.ahlen.de

- Kunstmuseum Ahlen
- Fritz-Winter-Haus
- Museum im Goldschmiedehaus
- Kletterzentrum Zeche Westfalen
- Naherholungsgebiet Langst
- unterschiedliche Stadtführungen (auch auf Bestellung)



## 47. PÖTTKES- UND TÖTTKENMARKT

**Termin:** 20.–21.09.2025,  
Sa 9–18 Uhr, So 11–18 Uhr  
**Ort:** Ahlener Innenstadt  
**Internet:** www.wfg-ahlen.de

Shoppingvergnügen und Erlebnisprogramm in der Ahlener Innenstadt: Zur 47. Auflage des Ahlener Pöttkes- und Töttkenmarkt präsentieren sich mehr als 140 Aussteller mit ihren vielversprechenden Ständen in der Fußgängerzone und ihren Nebenstraßen.

## BECKUM

Stadt Beckum – Stadtmarketing  
Weststraße 41–43, 59269 Beckum  
Telefon 02521.29-1704  
stadtmarketing@beckum.de, www.beckum.de

- Historisches Rathaus mit Stadtmuseum
- Propsteikirche St. Stephanus u. Sebastian mit Prudentiaschrein
- „Stiefel Jürgens“ – Älteste Brauerei Westfalens
- Freizeitsee Tuttenbrock mit Wasserski-Anlage und Strandbad
- Aktivpark Phoenix
- Stadttheater/Kulturinitiative Filou



## STADTFEST PÜTT-TAGE

**Termin:** 05.–07.09.2025  
**Ort:** Innenstadt Beckum  
**Internet:** www.beckum.de

Zahlreiche Attraktionen, ein buntes Bühnenprogramm und beste Unterhaltung bieten die Pütt-Tage auch in diesem Jahr den Besucherinnen und Besuchern. Der große Kinderflohmarkt, der Trödelmarkt sowie der verkaufsoffene Sonntag runden das Programm ab.

## BEELEN

Gemeinde Beelen  
Warendorfer Straße 9, 48361 Beelen  
Telefon 02586.88715, Fax 02586.88788  
buergerdienste@beelen.de, www.beelen.de

- Wanderung auf dem Kerkerweg
- Axtbachtal/Beilbachaue mit BachAuenweg und Picknickmöglichkeiten
- Historisches Heimathaus Haus Heuer
- geführte Radtouren rund um Beelen
- Bauernhofbesichtigung mit Grillmöglichkeit
- Besichtigung des Heimatarchivs



## KIRMES JANS TO BEILEN

**Termin:** 28.–30.06.2025  
**Ort:** Villers-Ecalles-Platz (Marktplatz), Beelen  
**Internet:** www.beelen.de

Wie in jedem Jahr findet rund um den Johannestag die Traditionskirmes „Jans to Beilen“ auf dem Viller-Ecalles-Platz im Herzen von Beelen statt. Besucher können neben attraktiven Fahrgeschäften auch im Biergarten verweilen und das Treiben genießen.

## DRENSTEINFURT

Stadt Drensteinfurt  
Landsbergplatz 7, 48317 Drensteinfurt  
Telefon 02508.995-0, Fax 02508.995-9050  
stadt@drensteinfurt.de,  
www.drensteinfurt.de

- Wasserschloss Haus Steinfurt
- historischer Stadtkern mit „Alter Post“
- Naturschutzgebiet „Kurriker Berg“
- Historische Stadtrundgänge in Drensteinfurt, Rinkerode und Walstedde
- Mühlen- und Gerätemuseum in Rinkerode
- Kornbrennerei Eckmann in Walstedde



## SUMMERFEELING

**Termin:** 04.05.2025 von 11–18 Uhr;  
ab 12 Uhr verkaufsoffen  
**Ort:** Innenstadt Drensteinfurt/  
Marktplatz  
**Internet:** www.igw-drensteinfurt.de/  
veranstaltungen/summerfeeling

Highlights: Maibaum aufstellen mit den Bürgerschützen, Kunsthandwerk, Markt- und Vereinsstände, Kinderschminken & Ballonclown Ballooni, kulinarische Vielfalt und verkaufsoffener Sonntag

## ENNIGERLOH

Stadt Ennigerloh – Stadtmarketing  
Marktplatz 1, 59320 Ennigerloh  
Telefon 02524.28-30 01, Fax 02524.54 00  
touristik@ennigerloh.de  
www.ennigerloh-erleben.de

- geführte Stadt- und Radtouren
- Mühle in Westkirchen mit Heimatmuseum
- Mühlenführung Windmühle Ennigerloh
- Alte Brennerei mit Kino, Kulturveranstaltungen, Museum
- Naturbad
- Golfen



## METTWURSTMARKT

**Termin:** 27.–30.09.2025  
**Ort:** Innenstadt Ennigerloh  
**Internet:** www.mettwurstmarkt.com

Der Mettwurstmarkt in Ennigerloh mit Gewerbemeile, Trödel- und Krammarkt ist eines der Highlights der Drubbelstadt, erstreckt sich über die gesamte Innenstadt und läuft über mehrere Tage.

**EVERSWINKEL**

Gemeinde Everswinkel  
Am Magnusplatz 30, 48351 Everswinkel  
Telefon 025 82. 88-0, Fax 025 82. 88-511  
gemeinde@everswinkel.de  
www.everswinkel.de

- Vitus-Bad – das Allwetter-Freizeit-Bad
- 18-Loch-Golfplatz Brückhausen
- Up'n Hoff – Everswinkels MitmachMuseum
- Bauernhofcafé „Zum Eichenhof“
- Schatzkammer Alverskirchen
- St. Magnus-Kirche



**VITUS-FEST**

**Termin:** 13.–16.06.2025  
**Ort:** Ortskern Everswinkel  
**Internet:** www.vitusfest.org

Das Vitus-Fest garantiert auch in 2025 viel Spaß und Unterhaltung für die ganze Familie. Genieße die Angebote der lokalen Kaufleute und Gastronomie und lasse es auf der Vitus-Kirmes ordentlich krachen.

**LIPPETAL**

Gemeinde Lippetal  
Bahnhofstraße 7, 59510 Lippetal  
Telefon 029 23. 980-228, Fax 029 23. 980-232  
post@lippetal.de, www.lippetal.de

- Schloss Hovestadt mit Barockgarten (www.schloss-hovestadt.de)
- St. Ida Wallfahrtsbasilika (www.st-ida-herzfeld.de)
- Schloss Assen (www.haus-assen.de)
- Sändkers Windmühle
- Museumseisenbahn
- Radweg Auenland an Lippe und Ahse (www.naturerlebnis-auenland.de)



**14. LIPPETALER FAHRRADTHON**

**Termin:** 10.08.2025 von 10–18 Uhr  
**Ort:** Lippetal  
**Internet:** www.lippetal.de

Die gesamte Strecke ist – wie ein Marathon – ca. 42 km lang und wird für diesen Tag extra ausgeschildert. Der Ein- und Ausstieg ist jederzeit und überall möglich. An den verschiedenen Stationen laden Vereine und Dorfgemeinschaften zur Rast ein.

**OELDE**

FORUM Oelde  
Ratsstiege 1, 59302 Oelde  
Telefon 025 22. 72-800  
forum@oelde.de, www.forum-oelde.de

- Vier-Jahreszeiten-Park
- Kindermuseum Klipp Klapp
- Pott's Brauerei mit Georg-Lechner-Biermuseum
- Freilichtspiele Burgbühne Stromberg
- Burgdorf Stromberg
- Kulturgut Haus Nottbeck



**RADIO WAF-MUTTERTAG**

**Termin:** 11.05.2025 von 10–18 Uhr  
**Ort:** Vier-Jahreszeiten-Park, Oelde  
**Internet:** www.oelde.de/veranstaltungen

Die größte Muttertagsfeier im Kreis Warendorf! Mit Highlights präsentiert sich der Vier-Jahreszeiten-Park von seiner besten Seite – Blumen- und Badesaison, Spiel, Spaß und Spannung sind garantiert. Zahlreiche Attraktionen lassen keine Langeweile zu.

**OSTBEVERN**

Ostbevern Touristik e.V.  
Großer Kamp 6, 48346 Ostbevern  
Telefon 025 32. 4 310350  
info@ostbevern-touristik.de,  
www.ostbevern-touristik.de

- Schloss Loburg
- Rhododendronblüte im Loburger Schlosspark
- Museum der historischen Waschtechnik
- Biberwanderroute mit Lehrpfad
- Spiekerwanderroute in Brock mit Picknick
- Radeln auf den Biberrouen



**NICHT NUR ... ÜBER DIE MAUER GESCHAUT**

**Termin:** 15.–16.06.2025, 10–18 Uhr  
**Ort:** Ostbevern, Start: Rathaus  
**Internet:** www.ostbevern-touristik.de

Eine Radtour durch die Parklandschaft zu den schönsten Gärten der Gemeinde. Feiert mit uns die Vielfalt der Gartenkultur. In gewohnter Weise ist die Tour voll ausgeschildert für Radfahrer sowie auch PKW-Teilnehmer.

**SASSENBERG**

Verkehrsamt der Stadt Sassenberg  
Schürenstraße 17, 48336 Sassenberg  
Telefon 025 83. 309-0, Fax 025 83. 309-88 00  
stadt@sassenberg.de, www.sassenberg.de

- Doppelschlossanlage Harkotten: Schloss von Ketteler und Schloss von Korff
- Pfarrkirche St. Johannes
- Haus Schücking (Bau von J. C. Schlaun)
- Erholungsgebiet Feldmark
- Spargeldorf Füchtorf
- Unkemannerturnier für Clubs und Vereine



**TRACTOR PULLING**

**Termin:** 26. + 27.04.2025 ab 11 Uhr  
**Ort:** Hof Hörstkamp, Füchtorf  
**Internet:** www.greenmonster.de

Der stärkste Motorsport auf Rädern zieht am letzten Wochenende im April Tausende von Fans nach Füchtorf! Spannende Wettkämpfe, einen Sound, der durch Mark und Bein geht – das alles und noch viel mehr bietet das Tractor-Pulling in Füchtorf!

## SENDENHORST

Stadt Sendenhorst, – Tourist Information –  
Kirchstraße 1, 48324 Sendenhorst  
Telefon 02526.303-116 u. -322, Fax 02526.303-100  
tourismus@sendenhorst.de,  
www.sendenhorst.de

- Kulturprogramm im Haus Siekmann (www.haussiekmann.de)
- Brennereibesichtigungen u. Brennereipfad
- Bernhard Kleinhans Pfad
- Swingolf- und Pool Ball-Anlage
- Naturschutz- und Naherholungsgebiet „Hof Schmetkamp“
- Tagesausritt: Sendenhorster Schlemmertour



## PROMENADEN (ER)LEBEN

**Termin:** 15.06.2025 von 11–19 Uhr  
**Ort:** Sendenhorst, Nord-, Ost-, Süd-, Westpromenade  
**Internet:** www.gewerbeverein-sendenhorst.de

Zu dem traditionellen, alle 2 Jahre stattfindenden Promenadenfest am Sonntag und den am Samstag davor stattfindenden Kulturgärten erwartet die Besucherinnen und Besucher ein abwechslungsreiches und buntes Programm.

## TELGTE

Tourismus + Kultur Telgte  
Kapellenstraße 2, 48291 Telgte  
Telefon 02504.690-100  
tourismus@telgte.de, www.telgte.de

- Barocke Wallfahrtskapelle mit Pietà
- RELIGIO – westfälisches Museum für religiöse Kultur
- Rätsel-Radtour für Familien
- spätgotische Hallenkirche St. Clemens
- historische Altstadt mit Kulturspur
- Emsauenpark



## MARIÄ-GEBURTSMARKT

**Termin:** 12.–16.09.2025  
**Ort:** Planwiese Telgte  
**Internet:** www.telgte.de

Der Mariä-Geburts-Markt ist der größte Pferde- und Krammarkt im Münsterland. Die Kirmes beginnt bereits am Freitag und Reitturniere begleiten das Großevent bis zum Dienstag, dem Tag des Marktes. Am Sonntag ist verkaufsoffen.

## WADERSLOH

Gemeinde Wadersloh  
Liesborner Straße 5, 59329 Wadersloh  
Telefon 0 25 23.950-10 50, Fax 0 25 23.950-10 51  
gemeinde@wadersloh.de, www.wadersloh.de

- Schloss Crassenstein Diestedde
- Margaretenkirche Wadersloh
- Museum Abtei Liesborn
- Sinnespark Liesborn
- Radrouten Wasser.Wege.Winkel., Römer-Lippe-Route, 100-Schlösser-Route



## GEMEINDEJUBILÄUM

**Termin:** 27.–29.06.2025  
**Ort:** Wadersloh-Geist  
**Internet:** www.wadersloh.de

Im Zuge des 50-jährigen Gemeindejubiläums plant die Gemeinde Wadersloh ein Festwochenende. Auf dem Programm stehen u. a. ein festliches Abendessen, ein Kinder- und Jugendfest, Musik, Vereinswelten und Gemeinschaft. Lassen Sie uns zusammen feiern.

## WARENDORF

Tourist-Information  
Emsstraße 4, 48231 Warendorf  
Telefon 02581.545454, Fax 02581.545411  
tourismus@warendorf.de, www.warendorf.de

- Historische Altstadt
- Dezentrales Stadtmuseum
- NRW-Landgestüt
- Westpreußisches Landesmuseum
- romanische Stiftskirche Freckenhorst
- umfangreiche touristische Führungsangebote



## HEIMATFEST MARIÄ-HIMMELFAHRT

**Termin:** 09.–19.08.2025  
**Ort:** Warendorf  
**Internet:** www.warendorf.de

Das Hochfest Mariä Himmelfahrt wird traditionell zu Ehren der Mutter Gottes gefeiert. Die Festwoche ist gespickt mit Gottesdiensten, Konzerten, der einzigartigen Illumination der Altstadt am Samstag und der Prozession am Sonntag und der Sommerkirmes.

## SCHLÖSSER- & BURGENTAG

### MÜNSTERLAND

**Termin:** 15.06.2025  
**Ort:** Schlösser und Burgen im Münsterland und Kreis Warendorf  
**Internet:** www.schloessertag.de

Auf vielen Schlössern im Münsterland wird ein spannendes und abwechslungsreiches Programm geboten: Themenführungen, Rittertraining, Gespensterlesung u. v. m. Auch viele historische Gemäuer, die sonst für Besucher nicht zugänglich sind, öffnen ihre Tore!



**SCHLÖSSER- UND BURGENTAG 2025**



## IMPRESSUM

Herausgeber und Redaktion:  
Touristische Arbeitsgemeinschaft  
„Parklandschaft Kreis Warendorf“  
Waldenburger Straße 2  
48231 Warendorf  
Telefon 02581.536111  
www.parklandschaft-warendorf.de  
tourismus@kreis-warendorf.de

Fotos: Städte und Gemeinden der Touristischen Arbeitsgemeinschaft „Parklandschaft Kreis Warendorf“, Pascal Tönnissen/Ruhr Tourismus (S. 2), Münsterland e.V./Kai Marc Pel (S. 3 oben, 11, 13 unten rechts und links, 15 unten, 18, 28 unten), Maximilian Semsch (S. 4, 9 oben), Reinhard Pellinghaus (S. 9 unten), Gabi Wild (S. 10), Christine Schneider (S. 5, 12), Münsterland e.V./Tobias Hoi ten (S. 14 links unten), Münsterland e.V./Kerstingetslost (S. 14 unten Mitte und unten rechts), Münsterland e.V./Luxeufelswild (S. 6, 18 unten), Münsterland e.V./Philipp Fölting (S. 3 unten, 13 oben rechts und links, 29 unten, 30 unten), Römer-Lippe-Route (S. 15 oben), Grenz-gängerroute/Christoph Steinweg (S. 17), Münsterland e.V. (S. 19–22, 24 rechts, 27), vadim/pixelio.net (S. 23 oben), monticello/depositphotos.com

(S. 23 unten), Gisela Schäpers (S. 28, 2. von unten), AG LGS Route & Fotografie Golz (S. 29, 2. von oben), Andreas Poschmann (S. 29 oben), Titelfoto: Ruhr Tourismus GmbH

Die Angebote gelten für 2025.  
Änderungen vorbehalten.

### Wichtiger Hinweis:

Die Angaben beziehen sich auf den Sachstand November 2024. Diese Broschüre dient ausschließlich der Absatzförderung und Information. Aus falschen Angaben oder nicht erfüllten Leistungszusagen kann keine Schadenspflicht gegenüber der Touristischen Arbeitsgemeinschaft „Parklandschaft Kreis Warendorf“ als Herausgeber des Produktes abgeleitet werden.

# GENAU MEIN RAD FÜR JEDE REISE



*Und deine Reise beginnt bei uns. Denn in unserer riesigen Auswahl aus Fahrrädern, E-Bikes und Zubehör von über 100 Top-Marken ist garantiert auch dein Wunschbike dabei. Also, finde mit unserer individuellen Beratung dein Traumrad, das dich nicht nur ans Ziel bringt, sondern auch Teil deines nächsten Abenteuers wird. Schau vorbei – wir freuen uns auf dich!*

#### Fahrrad XXL Hürter

Hammer Straße 420 · 48153 Münster  
Mo.–Fr.: 10:00 – 19:00 Uhr · Sa.: 09:00 – 18:00 Uhr  
Tel.: 0251 97803-0

   [fahrrad-xxl.de](https://www.fahrrad-xxl.de)

Fahrrad **XXL**  
**Hürter** | 1917

Erleben | Testen | Losfahren